



Муниципальное образование
«Город Биробиджан»
Еврейской автономной области

МЭРИЯ ГОРОДА

ПОСТАНОВЛЕНИЕ

08.04.2021

№ 494

Об установлении публичного сервитута в отношении части земельного участка с кадастровым номером 79:01:0200017:33

В соответствии со статьей 39.43 Земельного кодекса Российской Федерации, Уставом муниципального образования «Город Биробиджан» Еврейской автономной области, на основании ходатайства акционерного общества «Дальневосточная распределительная сетевая компания» (далее – АО «ДРСК») от 11.02.2021 № 149 мэрия города **ПОСТАНОВЛЯЕТ:**

1. Установить публичный сервитут по ходатайству АО «ДРСК», ИНН 2801108200, ОГРН 1052800111308, сроком на сорок девять лет, в целях размещения объекта электросетевого хозяйства, их неотъемлемых технологических частей, необходимых для подключения (технологического присоединения) к сетям инженерно-технического обеспечения сооружения ТП - 249, расположенного на земельном участке с кадастровым номером 79:01:0200017:33, имеющим адрес: г. Биробиджан, пер. Ремонтный, д. 3п.

2. Утвердить описание границ публичного сервитута на кадастровом плане территории в отношении вышеуказанного земельного участка площадью 150 кв.м согласно приложению к настоящему постановлению.

3. АО «ДРСК» обязаны:

установить охранную зону объекта электросетевого хозяйства в соответствии с постановлением Правительства Российской Федерации от 24.02.2009 № 160 «О порядке установления охранных зон объектов электросетевого хозяйства и особых условий использования земельных участков, расположенных в границах таких зон»;

привести земельный участок в состояние, пригодное для его использования в соответствии с разрешенным использованием, в срок не позднее чем три месяца после завершения эксплуатации объекта

электросетевого хозяйства, для эксплуатации которого установлен публичный сервитут.

4. Муниципальному казенному учреждению «Комитет по управлению муниципальным имуществом мэрии города муниципального образования «Город Биробиджан» Еврейской автономной области» направить настоящее постановление в орган регистрации прав для внесения сведений об установлении публичного сервитута в Единый государственный реестр недвижимости.

5. Опубликовать настоящее постановление в «Муниципальной информационной газете» и сетевом издании «ЭСМИГ», разместить на официальном интернет-сайте мэрии города муниципального образования «Город Биробиджан» Еврейской автономной области.

6. Настоящее постановление вступает в силу со дня его подписания.

И.о. первого заместителя
главы мэрии города



Е.Л. Шинкевич

« 08 » 04 2021




Приложение
к постановлению мэрии города
муниципального образования
«Город Биробиджан»
Еврейская автономная область
от 08.04.2021 № 494

СХЕМА РАСПОЛОЖЕНИЯ ГРАНИЦ ПУБЛИЧНОГО СЕРВИТУТА
объекта электросетевого хозяйства «ТП-249», расположенного в границах земельного участка с
кадастровым номером 79:01:0200017:33



Масштаб 1:500

Условные обозначения:

-  - границы публичного сервитута
-  - границы земельных участков, сведения о которых содержатся в ЕГРН; границы кадастровых кварталов
-  2 - обозначение характерной точки границы публичного сервитута
- :33** - обозначение земельных участков, в границах которых устанавливается действие публичного сервитута
- 79:01:0200017** - кадастровый номер кадастрового квартала

ОПИСАНИЕ ГРАНИЦ ПУБЛИЧНОГО СЕРВИТУТА
объекта ТП-249

Местоположение публичного сервитута	Еврейская автономная область, г. Биробиджан	
Площадь публичного сервитута	150 кв.м., из них: - в границах земельного участка с КН 79:01:0200017:33 - 150кв.м.	
Система координат	СК-63 зона 5	
Метод определения координат характерной точки	Метод спутниковых геодезических измерений (определений)	
Средняя квадратическая погрешность положения характерной точки (Mt), м	0.1	
Перечень характерных точек		
Обозначение характерных точек границ	Координаты, м	
	X	Y
1	2	3
1	5390949.49	5241099.02
2	5390941.23	5241111.54
3	5390937.07	5241108.93
4	5390932.76	5241106.22
5	5390941.02	5241093.69
1	5390949.49	5241099.02

